


Plano de Gestão Florestal
Tapada da Ajuda


N Escala: 1:5 500
Sistemas de coordenadas:
ETRS 1989 TM06-Portugal


**08 - Compartimentação para efeitos
de gestão - Unidade Operativa de
Gestão (UOG)**


Legenda:


 Limite da área de estudo


UOG

 CV

 PD

 PT

 FGC

 Outras ocupações

Fontes:
Vetorial: AGRO.GES (2020)
Raster:

Revisão: #1
Data: Abril de 2020

0 40 80 160 240 320 Metros

Requerente:
Instituto Superior de Agronomia -
Universidade de Lisboa