

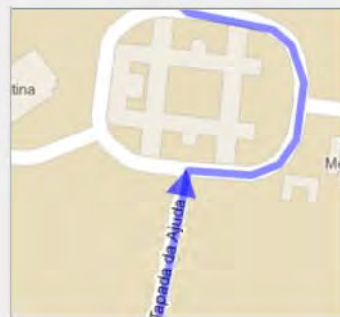
Direcções para CEABN
1 km – aprox. 3 mins de carro



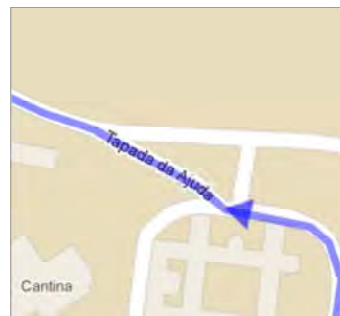
1. Eis o portão principal da Tapada da Ajuda. Suba.



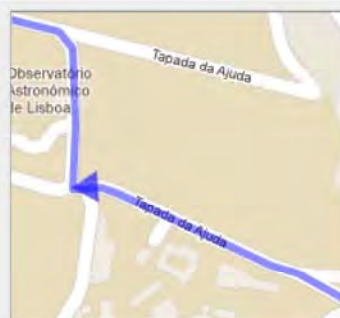
2. No cimo da rua, vire à direita e contorne o edifício.



3. Já no lado oposto do edifício, vire à direita e suba.
Há uma placa verde a indicar o caminho. Vai subir uns 400 m.



4. Depois de passar os edifícios à esquerda, vire à direita.



5. Após a recta, vire à esquerda e continue a subir uns metros.
Não vire à direita. Vá em frente, a descer.
Vá com atenção que verá uma placa a indicar o nosso edifício.
Bem-vindo!

